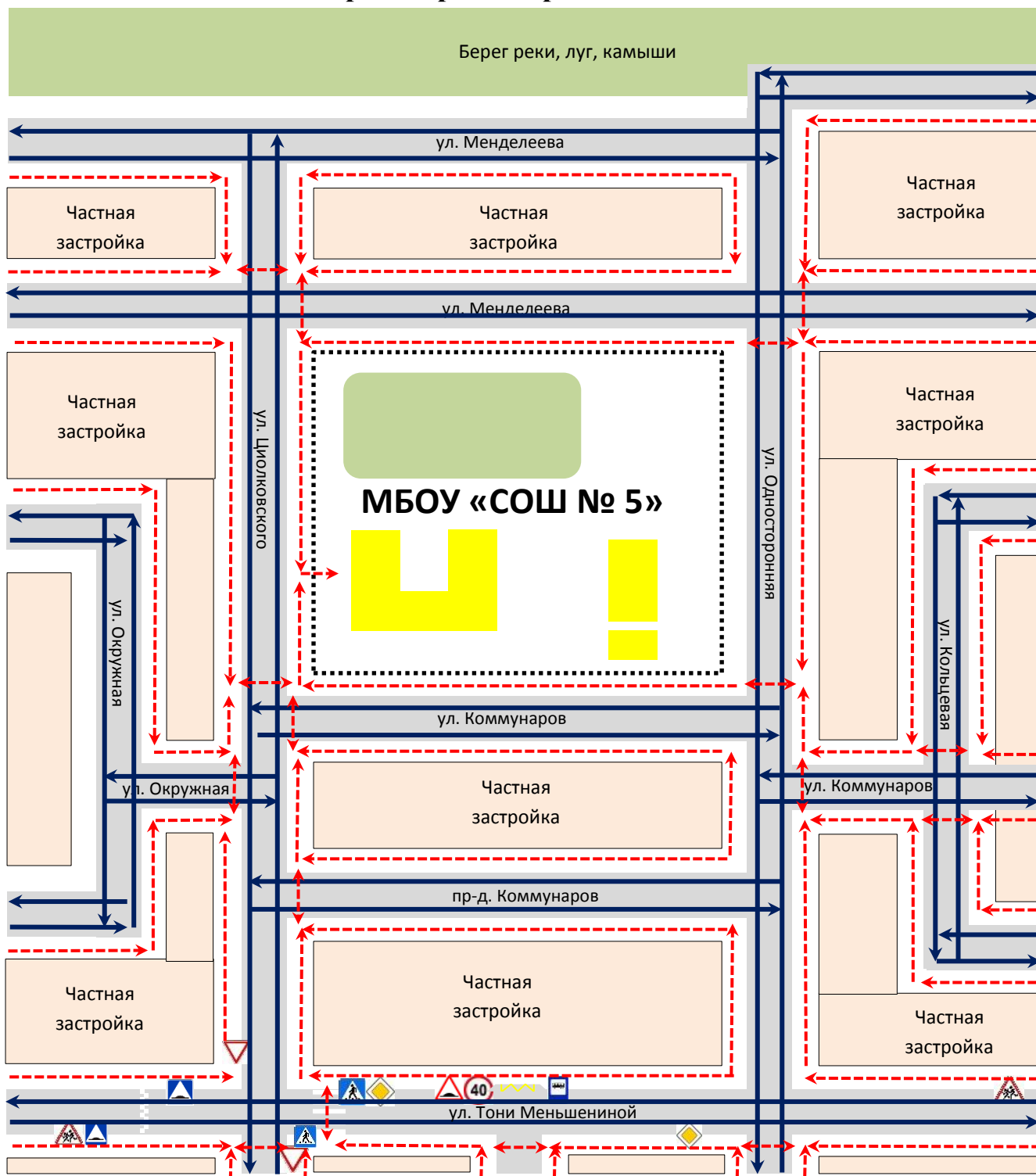


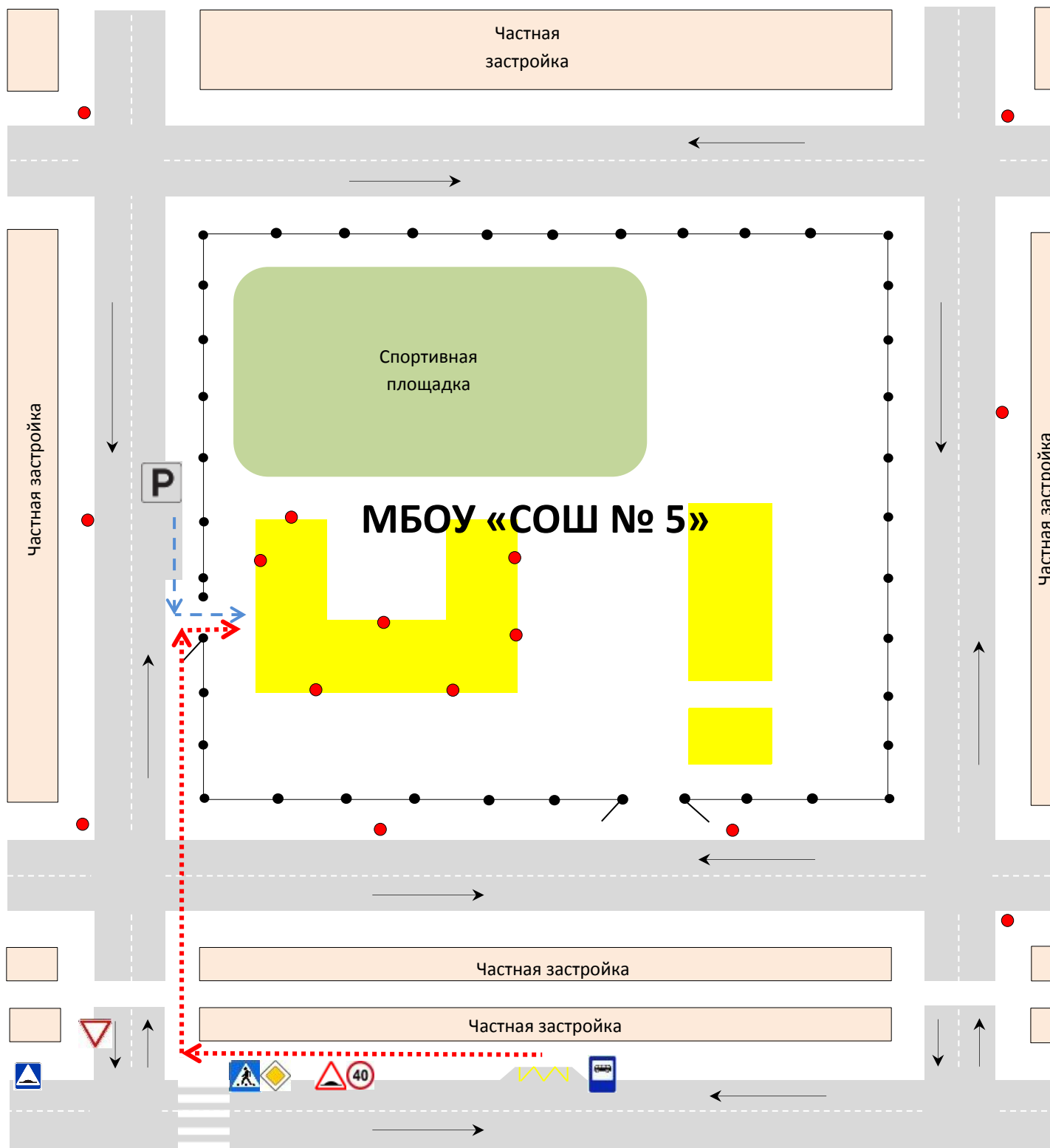
I. План – схема ОО

План-схема района расположения МБОУ «СОШ № 5», пути движения транспортных средств и детей



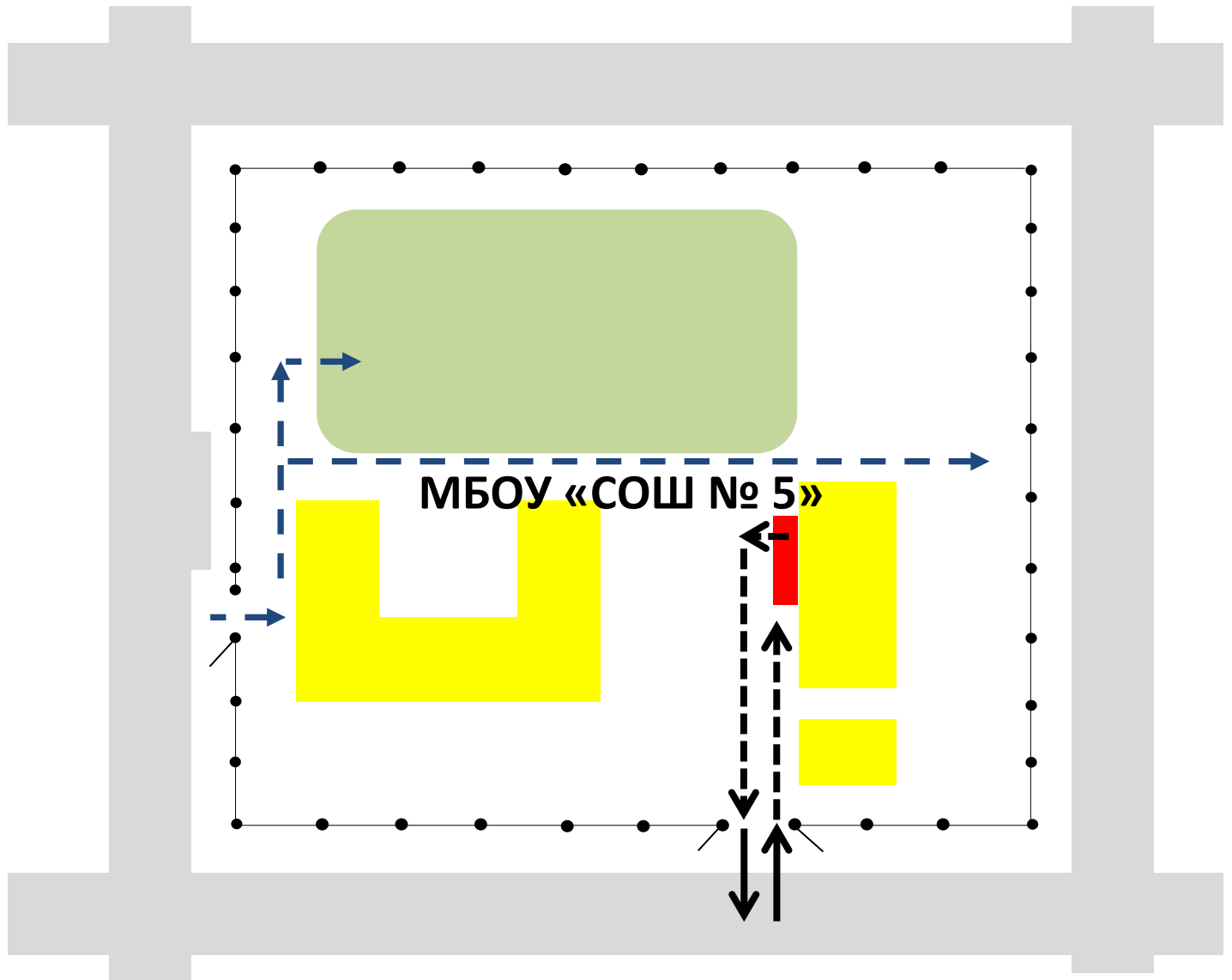
- Жилая застройка
- Проезжая часть
- Тротуар
- Движение детей в (из) образовательное учреждение
- Движение транспортных средств

2. Организация дорожного движения в непосредственной близости от МБОУ «СОШ № 5» размещение соответствующих технических средств, маршруты движения детей и расположение парковочных мест



- Ограждение ОУ
- Искусственное освещение
- Направление движения детей от остановок маршрутных транспортных средств
- Направление движения детей от остановок частных транспортных средств
- Остановка частных транспортных средств

Пути движения транспортных средств к местам разгрузки/погрузки и рекомендуемые пути передвижения детей по территории МБОУ «СОШ № 5»



Въезд/выезд грузовых транспортных средств



Движение грузовых транспортных средств на территории ОУ



Движение детей на территории ОУ



Место разгрузки/погрузки